







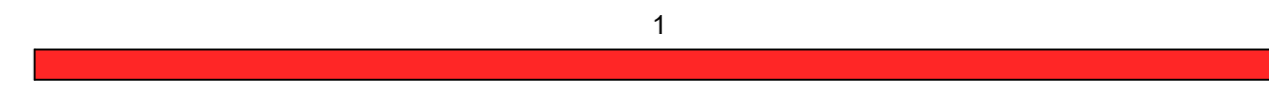
Geroldshausen - OT Moos

Zeichenerklärung

- Planung
-  Fahrbahn mit Achse und Gehweg
 -  Einschnittsböschung
 -  Dammböschung
 -  geplante Flurstücksgrenzen
 -  Baugrenzen



Maßstab 1 : 500

Entwurfsbearbeitung:		Datum	Zeichen
 ARZ INGENIEURE INGENIEURBÜRO FÜR BAUWESEN KÜHLENBERGSTRASSE 56, 97078 WÜRZBURG TEL. 0931 / 25048 - 0 FAX 0931 / 25048 - 29	bearbeitet	April 2024	Seufert
	gezeichnet	19.04.2024	Schulz
	geprüft		
2289			(T. Schneider)

Nr.	Art der Änderung	Datum	Zeichen

LAGEPLAN

Auftraggeber:	Anlage: 1	Plan - Nr.: 1
 KFB Baumanagement GmbH WILHELM-ZEITLER-STR. 14, 92717 REUTH B. ERB. TEL. 09682 / 1837-0 FAX 09682 / 1837-29	Lageplan - Straßenbau	Maßstab: 1 : 500

Erschließung des Baugebietes "Bildacker"
in der Gemeinde Geroldshausen - OT Moos



© Projektarchitekt 2024 KFB Baumanagement GmbH, Würzburg, alle Rechte vorbehalten. Dieses Dokument ist Eigentum der KFB Baumanagement GmbH und darf nicht ohne schriftliche Genehmigung der KFB Baumanagement GmbH kopiert, verbreitet oder in irgendeiner Weise öffentlich zugänglich gemacht werden. Die KFB Baumanagement GmbH haftet für die Richtigkeit der Angaben. Die KFB Baumanagement GmbH ist nicht haftbar für Schäden, die aus der Nutzung dieses Dokuments resultieren.